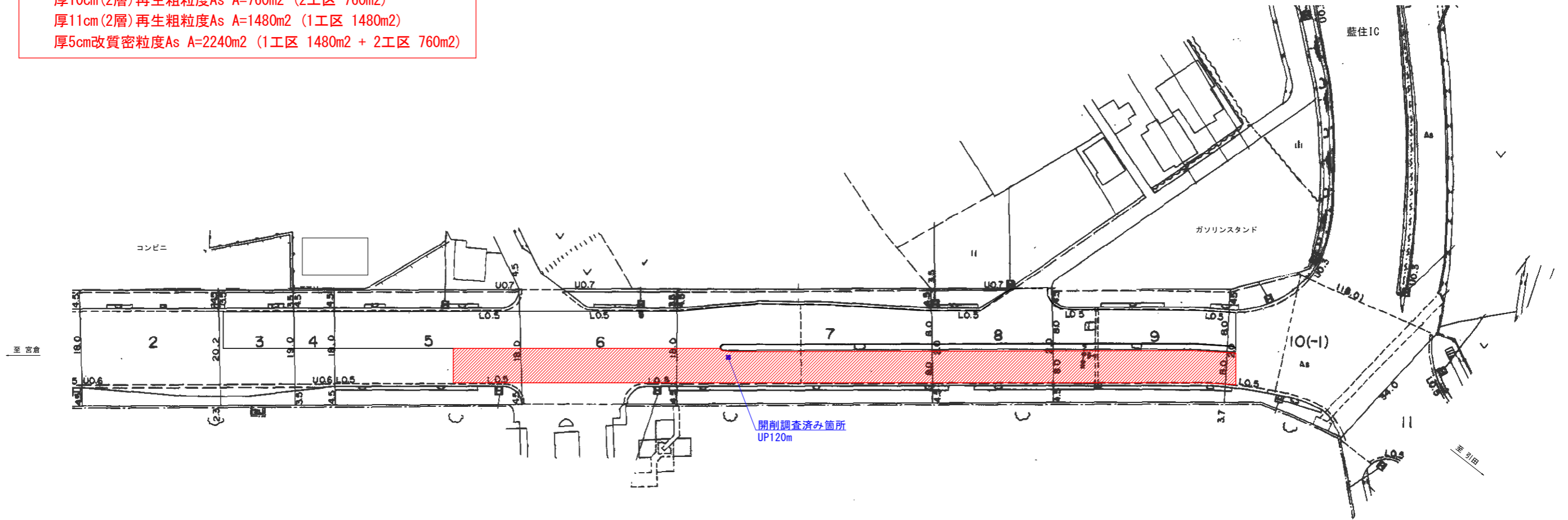


# 計画平面図(1工区) S=1/500



**全体工事概要**  
 施工延長 L=277.3m (1工区 184.0m+ 2工区 93.3m)  
 舗装版撤去 A=2240m<sup>2</sup> (1工区 1480m<sup>2</sup> + 2工区 760m<sup>2</sup>)  
 厚5cm再生瀝青安定処理 A=760m<sup>2</sup> (2工区 760m<sup>2</sup>)  
 厚10cm(2層)再生粗粒度As A=760m<sup>2</sup> (2工区 760m<sup>2</sup>)  
 厚11cm(2層)再生粗粒度As A=1480m<sup>2</sup> (1工区 1480m<sup>2</sup>)  
 厚5cm改質密粒度As A=2240m<sup>2</sup> (1工区 1480m<sup>2</sup> + 2工区 760m<sup>2</sup>)



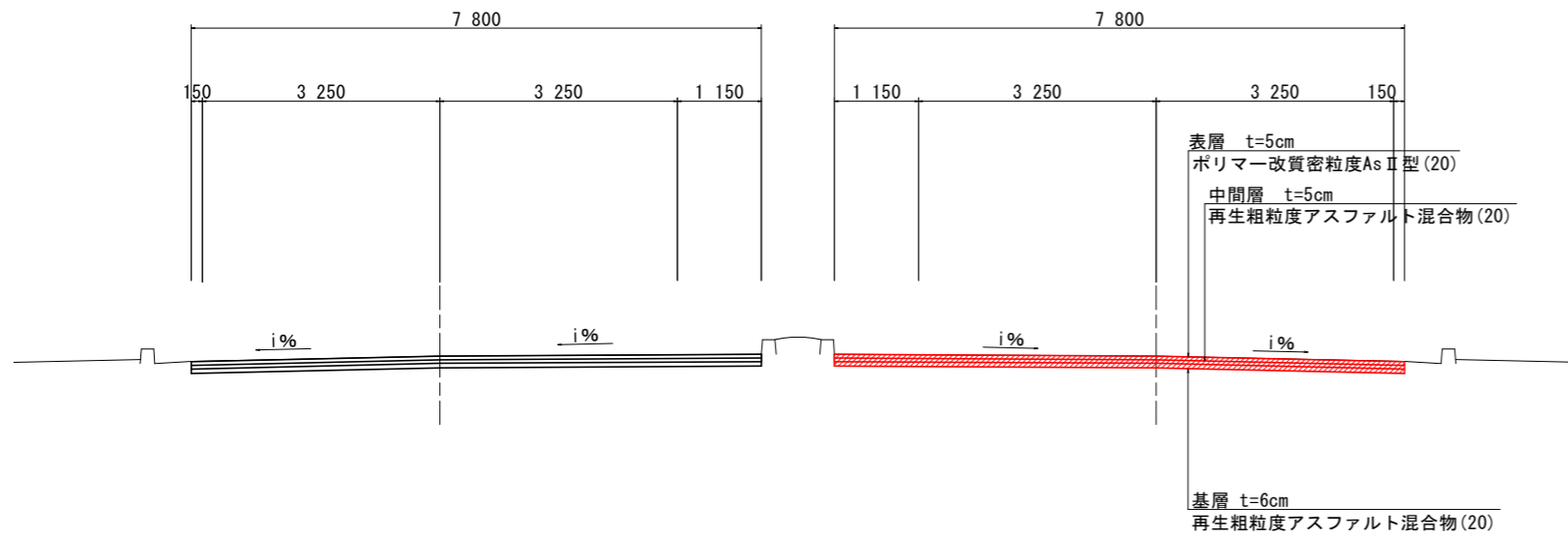
(1工区) 施工延長 L=184.0m  
 舗装版撤去 A=1480m<sup>2</sup> 厚11cm(2層)再生粗粒度As A=1480m<sup>2</sup> 厚5cm改質密粒度As A=1480m<sup>2</sup>

**実施設計図面**

工事名	R2徳土 徳島引田線 藍・東中富 舗装修繕工事		
路線名等	徳島引田線		
工事箇所	板野郡藍住町東中富字東傍示		
図面名	計画平面図(1工区)		
縮尺	S=1/500	図面番号	1 / 6
会社名			
事業者名	徳島県東部県土整備局		

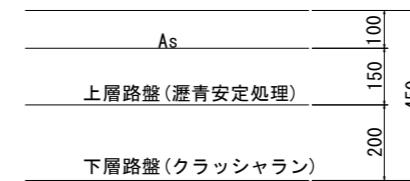
# 標準断面図 (1工区)

標準断面図 S=1/50

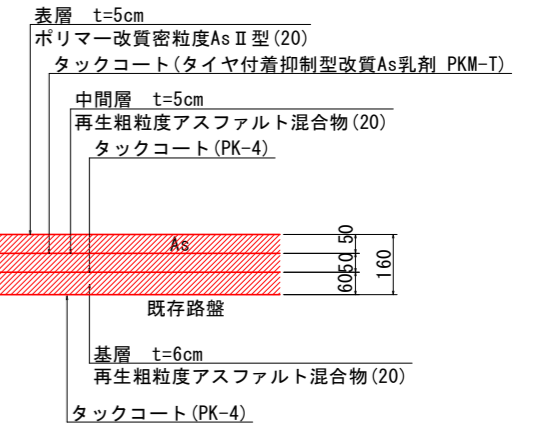


舗装断面図 S=1/10

現況舗装構成

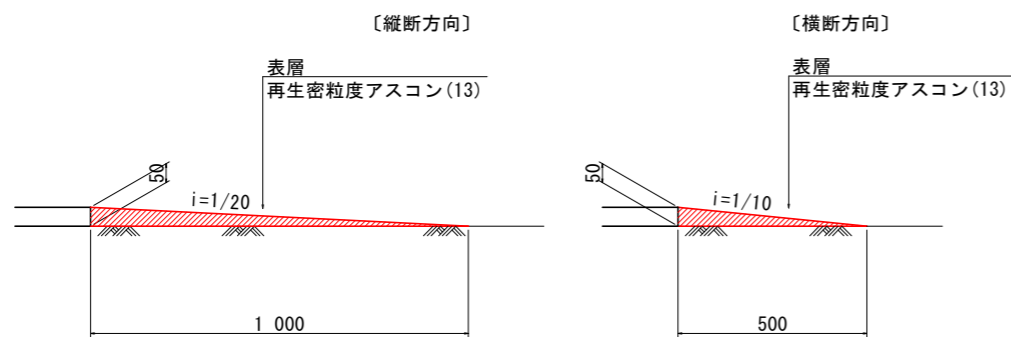


計画舗装構成



- ※既設舗装は路面切削機で撤去すること。
- ※既設舗装撤去時は施工日毎に基層まで施工した上で交通解放すること。
- ※着工前に舗装各層の継ぎ目位置について施工計画図を作成し監督員の承諾を得ること。

舗装段差すり付け詳細図 S=1/10

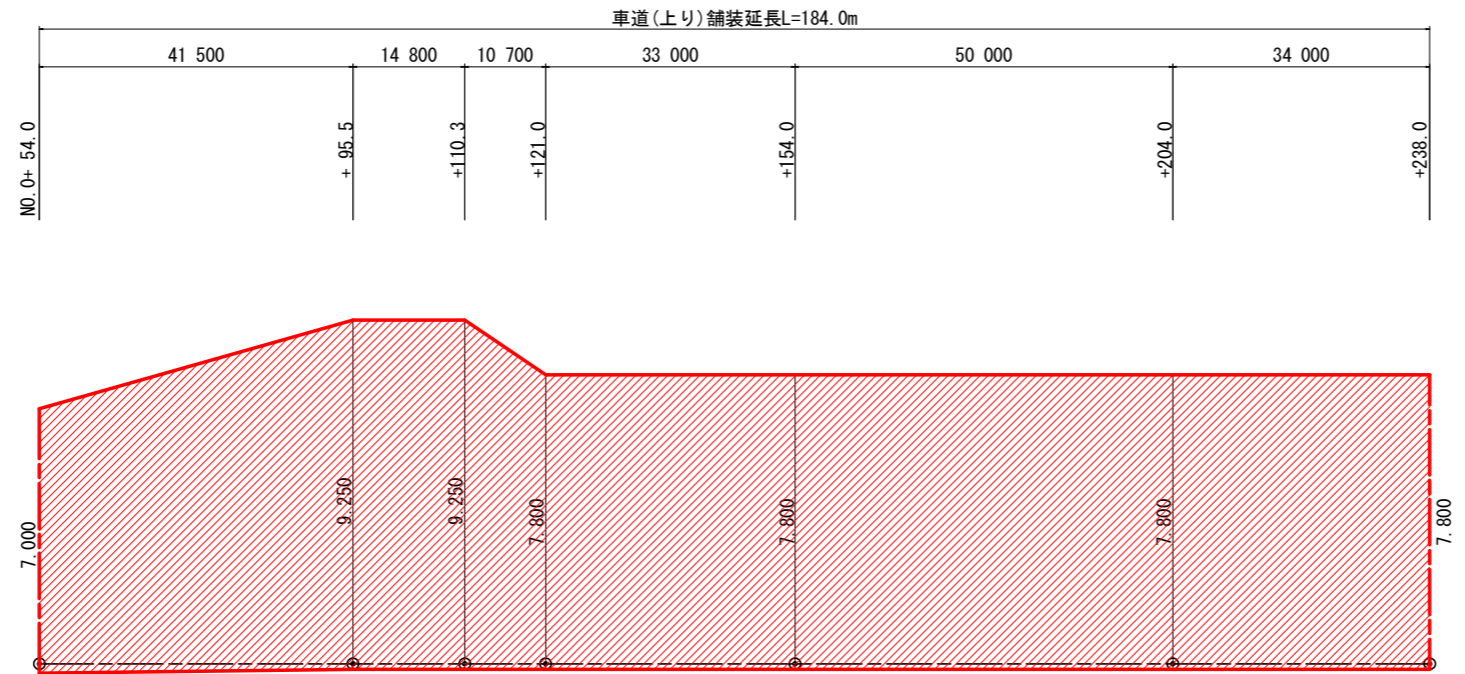


- ※着工前に配置計画図を作成し監督員の承諾を得ること。

## 実施設計図面

工事名	R2徳土 徳島引田線 藍・東中富 舗装修繕工事		
路線名等	徳島引田線		
工事箇所	板野郡藍住町東中富字東傍示		
図面名	標準断面図 (1工区)		
縮尺	図示	図面番号	2 / 6
会社名			
事業者名	徳島県東部県土整備局		

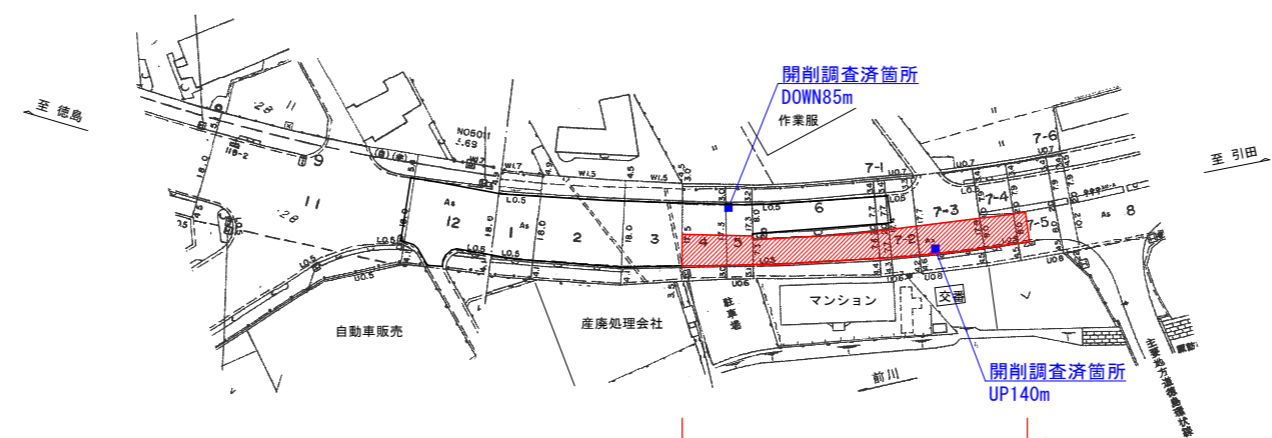
# 舗装展開図 (1工区) Vs=1/100 Hs=1/500



## 実施設計図面

工事名	R2徳土 徳島引田線 藍・東中富 舗装修繕工事		
路線名等	徳島引田線		
工事箇所	板野郡藍住町東中富字東傍示		
図面名	舗装展開図 (1工区)		
縮尺	図示	図面番号	3 / 6
会社名			
事業者名	徳島県東部県土整備局		

計画平面図(2工区) S=1/1000



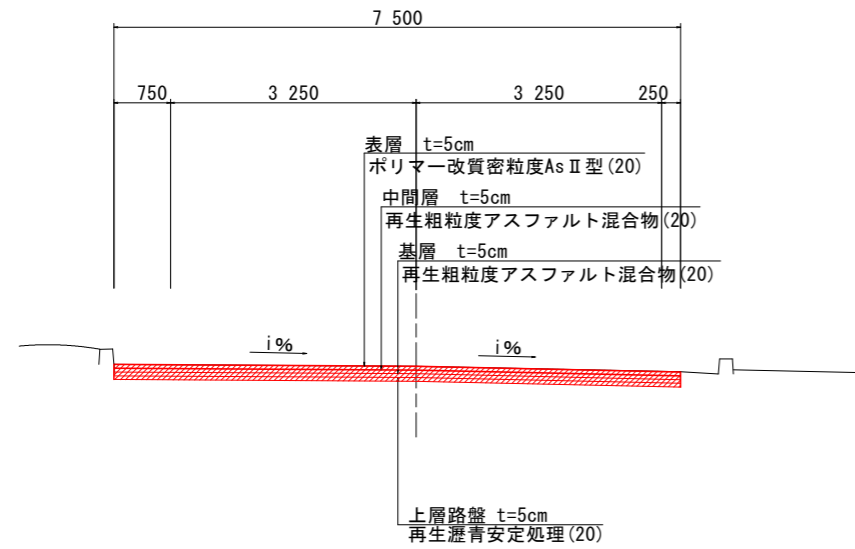
2工区 施工延長 L=93.3m  
 舗装版撤去 A=760m<sup>2</sup> 厚5cm再生瀝青安定処理 A=760m<sup>2</sup>  
 厚10cm(2層)再生粗粒度As A=760m<sup>2</sup> 厚5cm改質密粒度As A=760m<sup>2</sup>

実施設計図面

工事名	R2徳土 徳島引田線 藍・東中富 舗装修繕工事		
路線名等	徳島引田線		
工事箇所	板野郡藍住町東中富字東傍示		
図面名	計画平面図(2工区)		
縮尺	S=1/1000	図面番号	4 / 6
会社名			
事業者名	徳島県東部県土整備局		

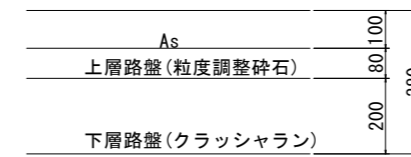
# 標準断面図(2工区)

標準断面図 S=1/50

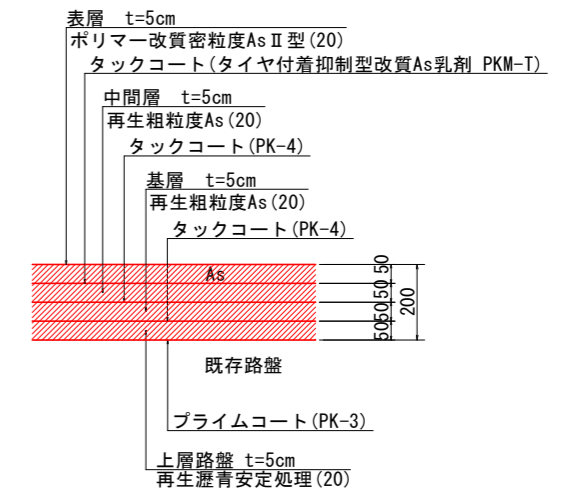


舗装断面図 S=1/10

現況舗装構成



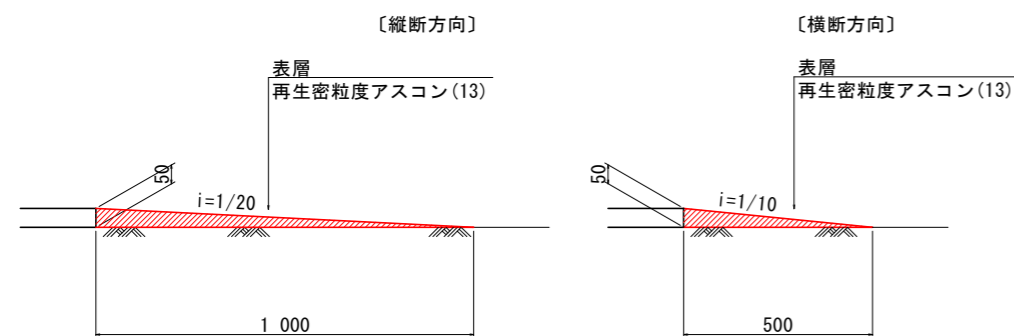
計画舗装構成



- ※既設舗装は路面切削機で撤去すること。
- ※既設舗装撤去時は施工日毎に基層まで施工した上で交通解放すること。
- ※着工前に舗装各層の継ぎ目位置について施工計画図を作成し監督員の承諾を得ること。

舗装段差すり付け詳細図 S=1/10

【本線部すり付け】




※着工前に配置計画図を作成し監督員の承諾を得ること。

## 実施設計図面

工事名	R2徳土 徳島引田線 藍・東中富 舗装修繕工事		
路線名等	徳島引田線		
工事箇所	板野郡藍住町東中富字東傍示		
図面名	標準断面図(2工区)		
縮尺	図示	図面番号	5 / 6
会社名			
事業者名	徳島県東部県土整備局		

# 舗装展開図(2工区) Vs=1/100 Hs=1/250



## 実施設計図面

工事名	R2徳土 徳島引田線 藍・東中富 舗装修繕工事		
路線名等	徳島引田線		
工事箇所	板野郡藍住町東中富字東傍示		
図面名	舗装展開図(2工区)		
縮尺	図示	図面番号	6 / 6
会社名			
事業者名	徳島県東部県土整備局		